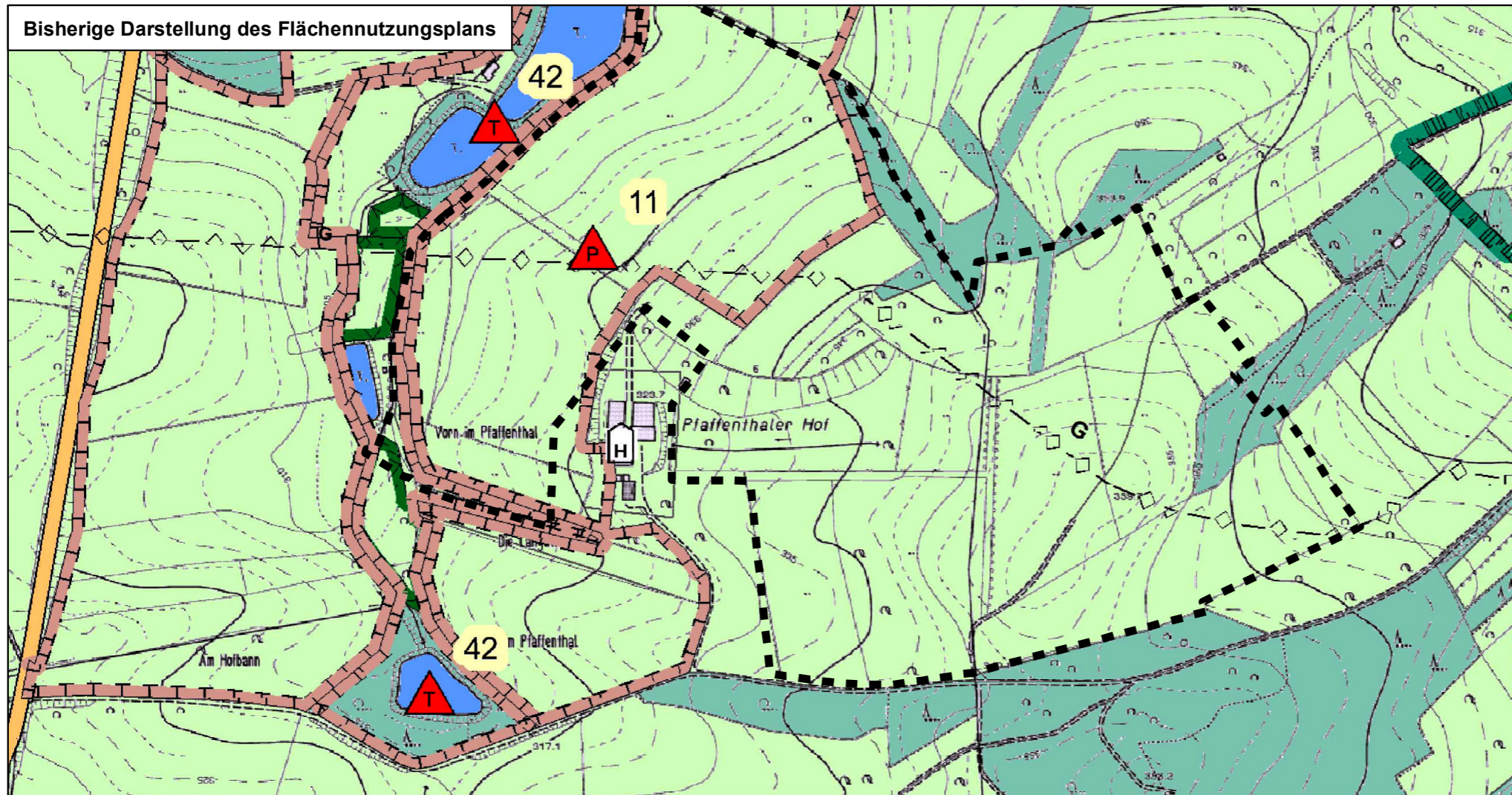
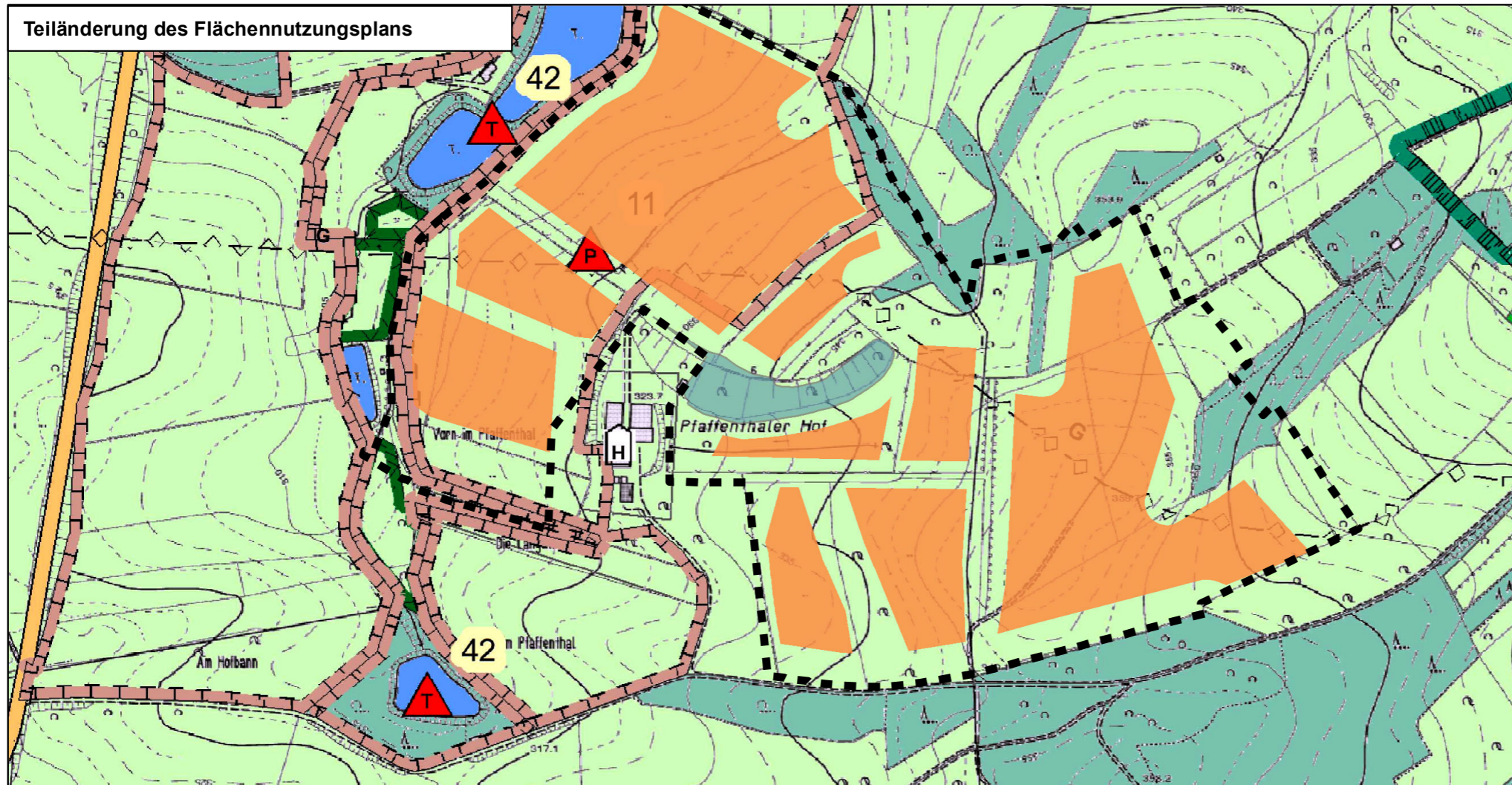


**Bisherige Darstellung des Flächennutzungsplans**




**Teiländerung des Flächennutzungsplans**



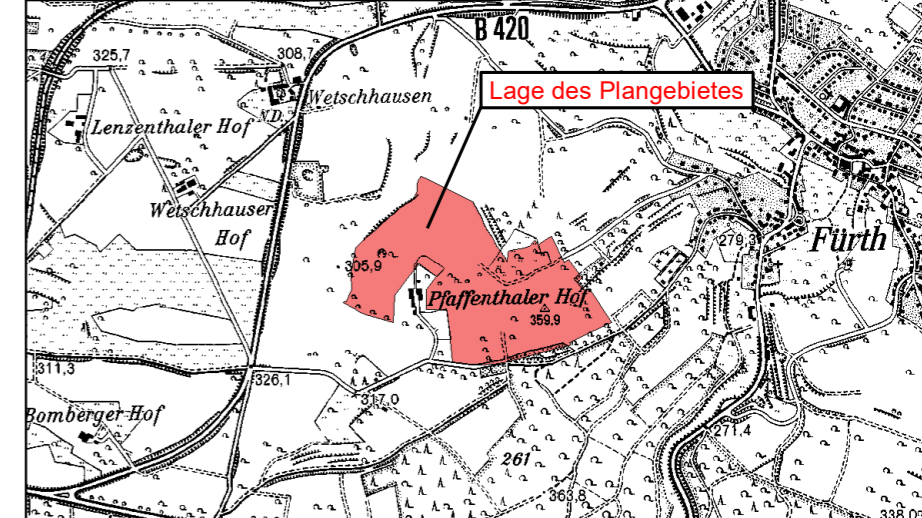
**Zeichenerklärung**

- Grenze der Teiländerung
  - Bestand**
  - Flächen für die Landwirtschaft
  - Flächen für Wald
  - Straßen- und Verkehrsflächen
  - Wasserflächen
  - Grenze Landschaftsschutzgebiet
  - Flächen und Maßnahmen zum Ausgleich von Eingriffen im Sinne des § 18 BNatSchG
  - Biotopflächen nach §25 SNG
  - Extensivierung landwirtschaftlich genutzter Flächen zum Schutz angrenzender sensibler Bereiche
  - Verlegung eines Teiches in den Nebenschluss
  - Hofstelle
- Planung**
- Sondergebiet Solarpark Pfaffenthaler Hof



**Stadt Ottweiler**  
**Teiländerung des Flächennutzungsplans**  
**im Bereich "Solarpark Pfaffenthaler Hof"**  
**- Entwurf -**

**Übersichtslageplan (1:25.000)**



Maßstab <b>1:5.000</b> (im Original)	Projekt <b>2019-06</b>	Planformat <b>420 x 297</b>
Verfahrensstand <b>Frühzeitige Beteiligung</b>	Datum <b>Mai 2019</b>	Bearbeitung <b>K. Doering</b>

Planbearbeitung: **IFÖNA GmbH**  
 Privates Institut für Ökologie, Natur- und Artenschutz GmbH  
 Hugenottenstraße 58  
 66333 Völklingen-Ludweiler

in Zusammenarbeit mit:  
**Next 2 Sun**  
 Next 2 Sun GmbH  
 Trierer Str. 22  
 66663 Merzig